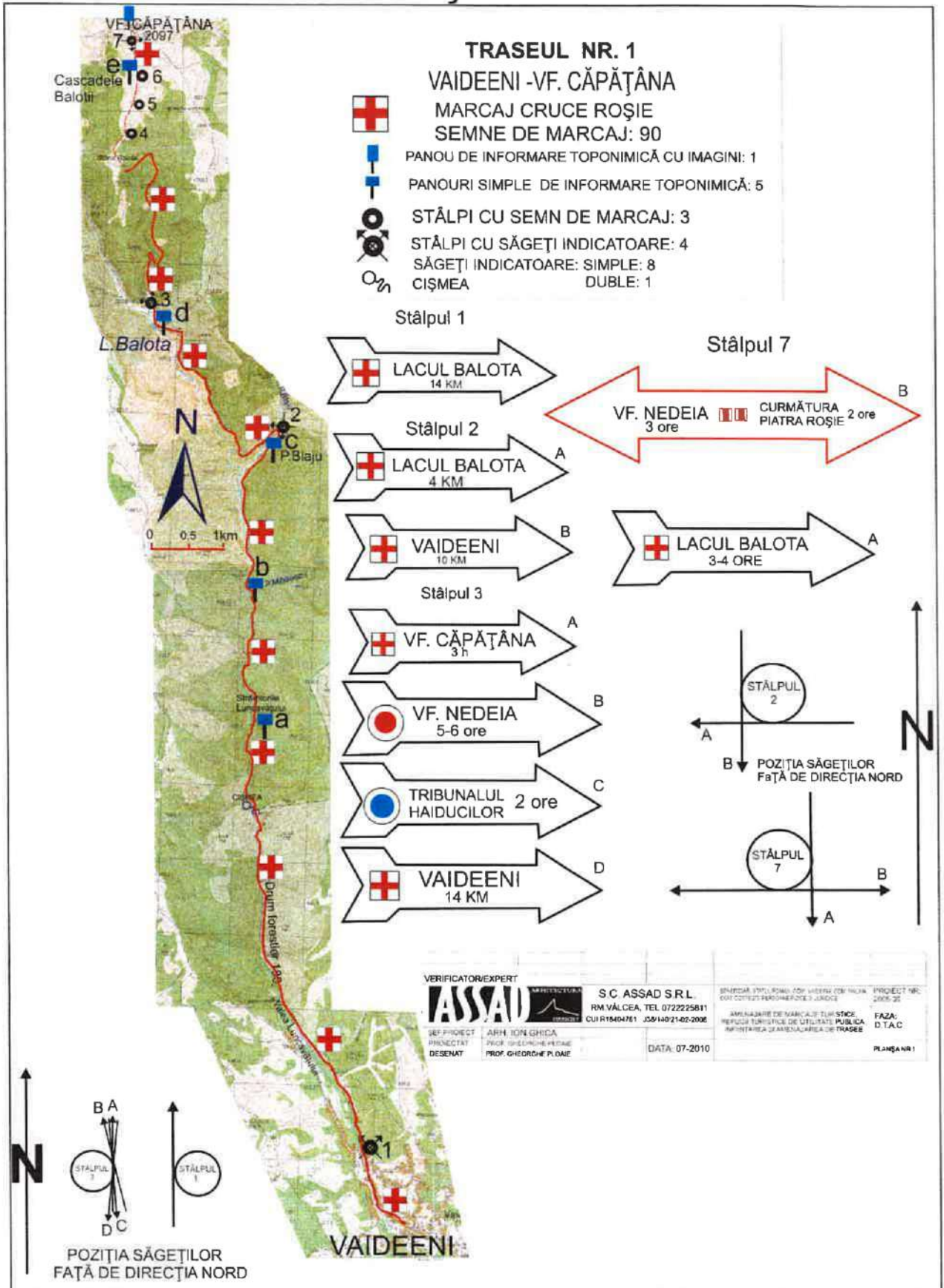
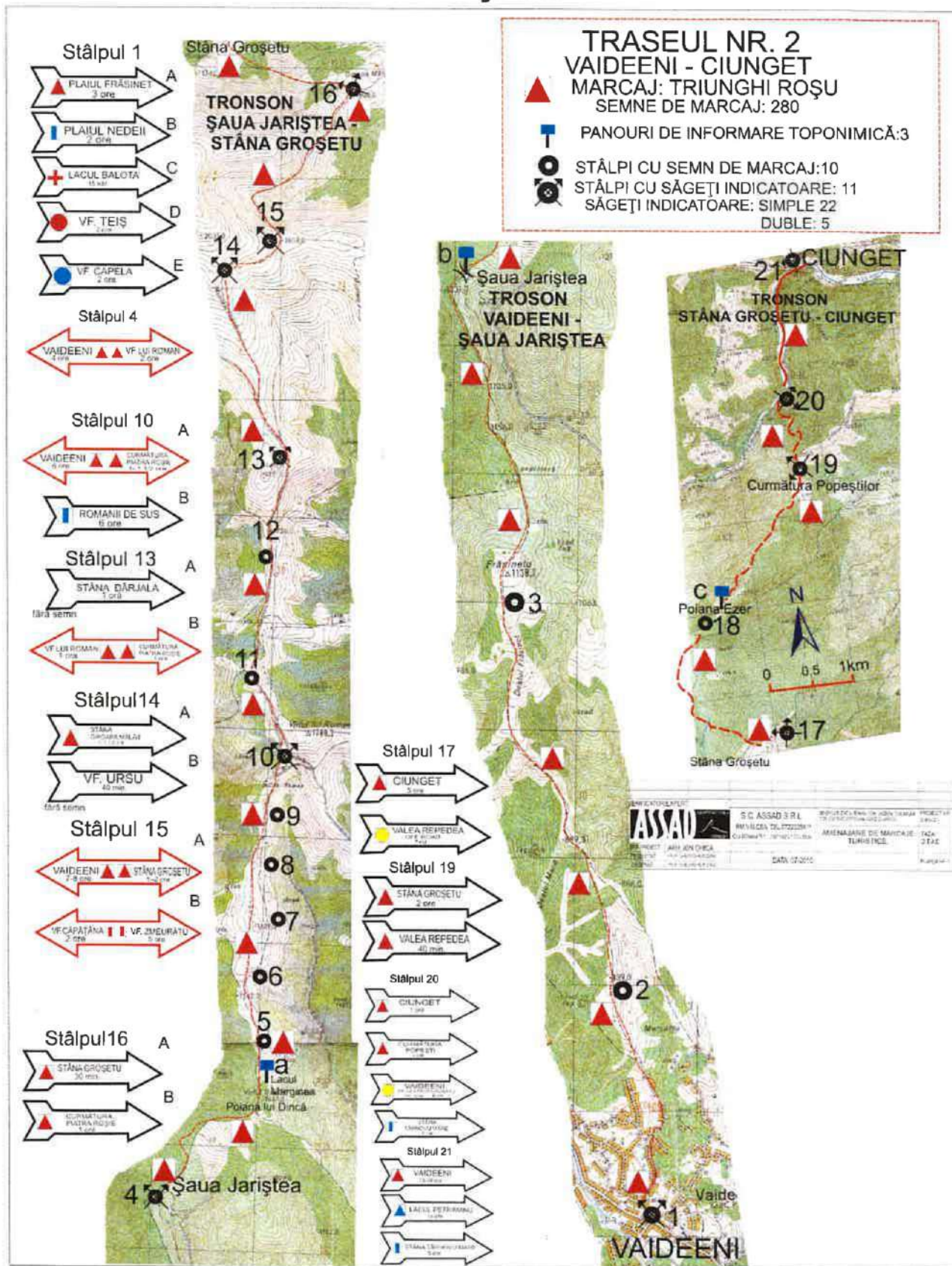


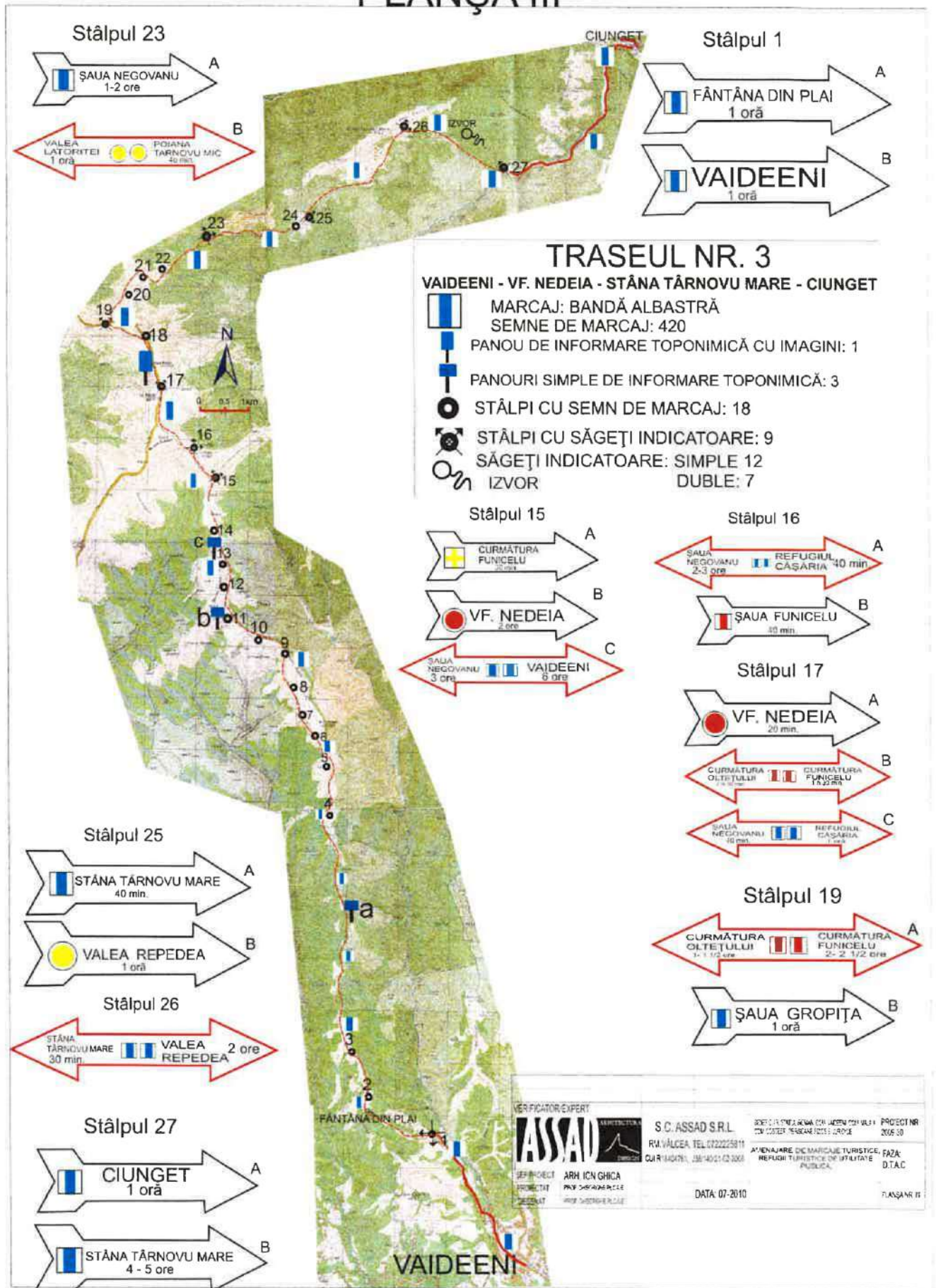
PLANȘA I



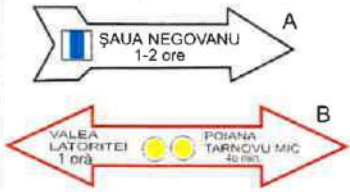
PLANȘA II



PLANȘA III



Stâlpul 23



Stâlpul 1

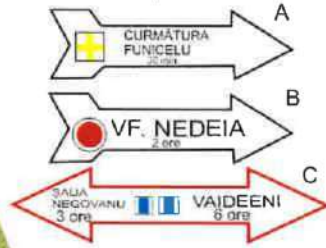


TRASEUL NR. 3

VAIDEENI - VF. NEDEIA - STÂNA TÂRNOVU MARE - CIUNGET

- MARCAJ: BANDĂ ALBASTRĂ
- SEMNE DE MARCAJ: 420
- PANOU DE INFORMARE TOPONIMICĂ CU IMAGINI: 1
- PANOURI SIMPLE DE INFORMARE TOPONIMICĂ: 3
- STÂLPI CU SEMN DE MARCAJ: 18
- STÂLPI CU SĂGEȚI INDICATOARE: 9
- SĂGEȚI INDICATOARE: SIMPLE 12
- DUBLE: 7
- IZVOR

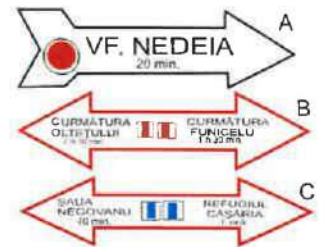
Stâlpul 15



Stâlpul 16



Stâlpul 17




Stâlpul 25



Stâlpul 19



Stâlpul 26

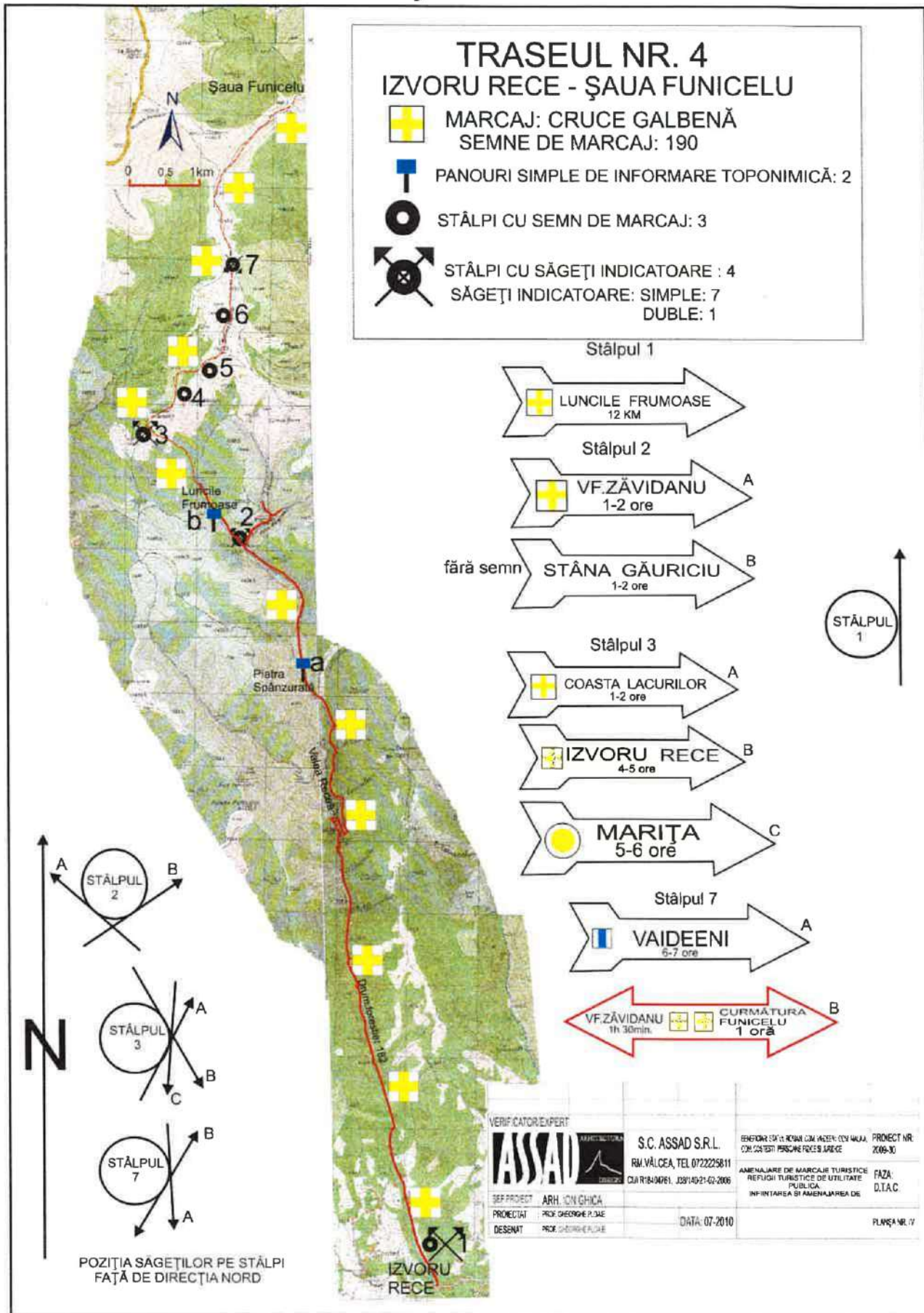


Stâlpul 27

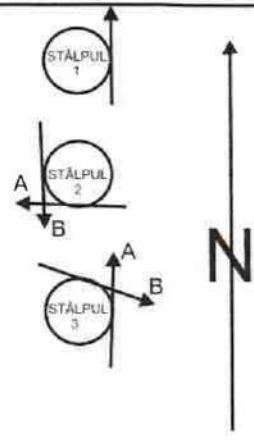
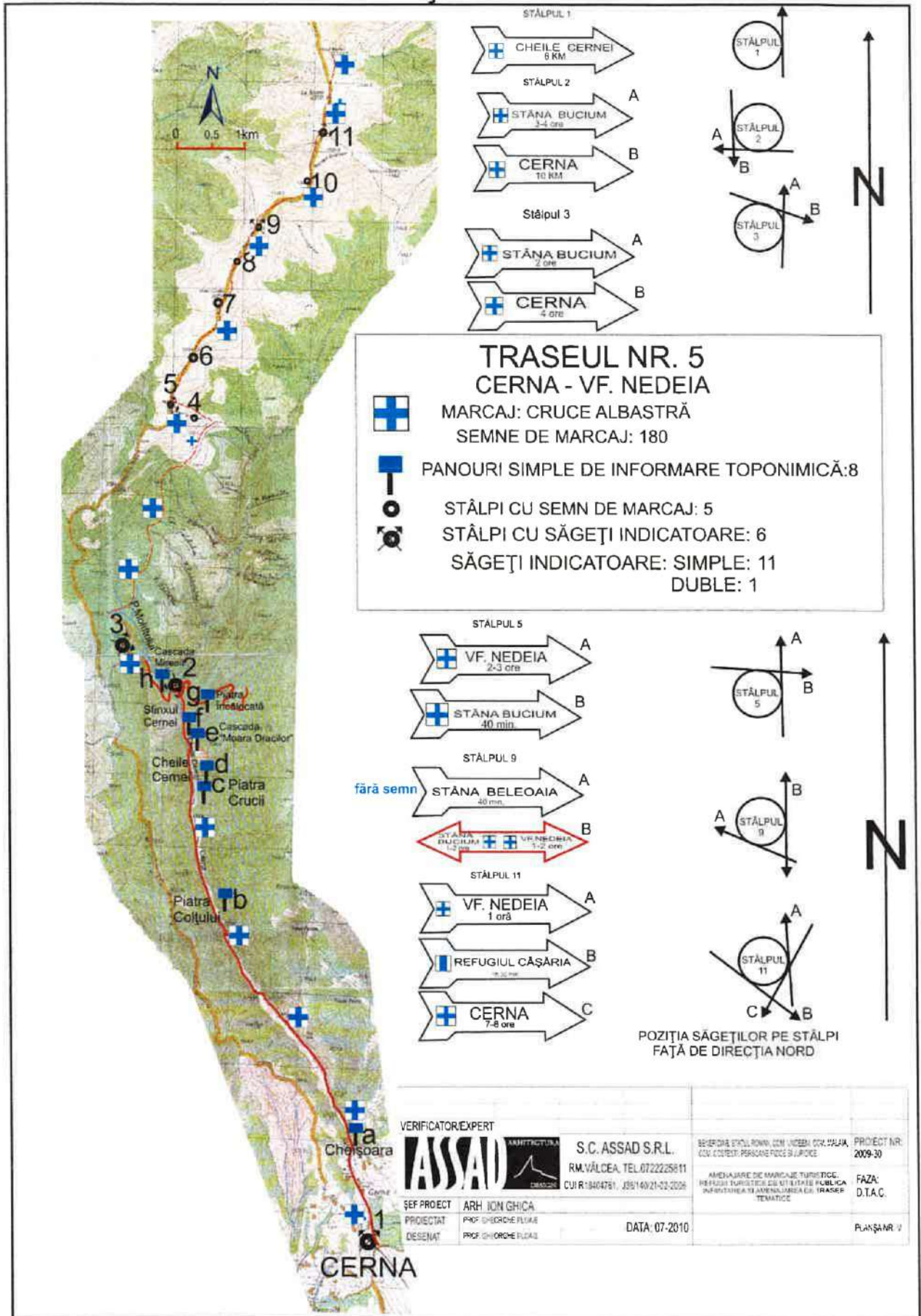


VERIFICATOR/EXPERT		S.C. ASSAD S.R.L.	PROIECT NR. 2006/00
PROIECTANT		RM. VÂLCEA, TEL. 0722225811	FAZA: D.T.A.C.
DESEINAT	ARH. ION GHICA	DATA: 07-2010	PLANȘA NR. II

PLANȘA IV

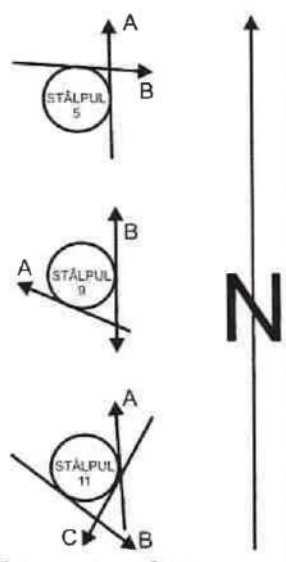
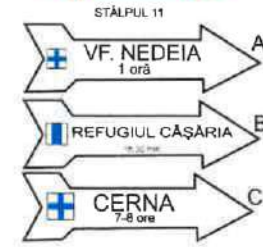
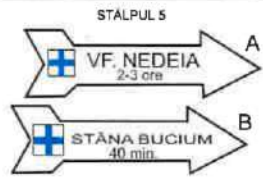


PLANȘA V



TRASEUL NR. 5 CERNA - VF. NEDEIA

- MARCAJ: CRUCE ALBASTRĂ
SEMNE DE MARCAJ: 180
- PANOURI SIMPLE DE INFORMARE TOPONIMICĂ: 8
- STĂLPI CU SEMN DE MARCAJ: 5
- STĂLPI CU SĂGEȚI INDICATOARE: 6
- SĂGEȚI INDICATOARE: SIMPLE: 11
DUBLE: 1



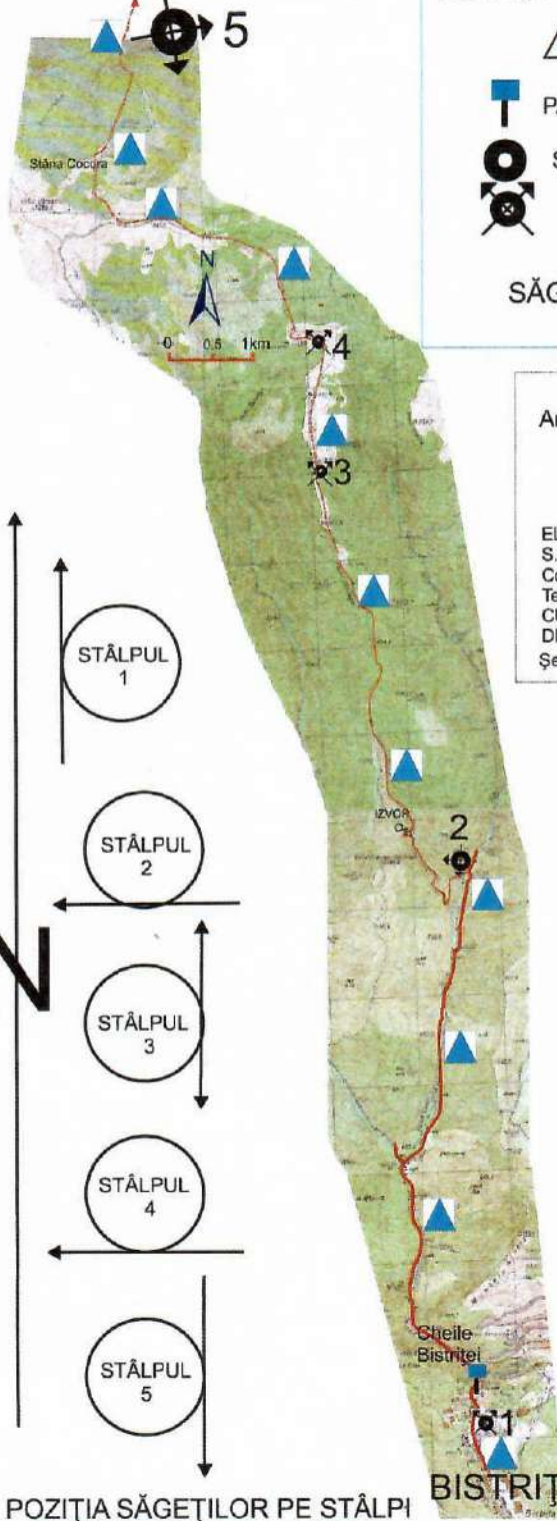
POZIȚIA SĂGEȚILOR PE STĂLPI
FAȚĂ DE DIRECȚIA NORD

VERIFICATOR/EXPERT	ASSAD MANUFACTURA	S.C. ASSAD S.R.L. RM. VÂLCEA, TEL. 0722225811 CUIR: 19404751, JRS/140/21-03.2006	REGISTRUL STĂLPI ROMÂN, CON. INTERN. CON. SALAJ, CON. COȘTEȘI, PERIOADĂ FIDELĂ JURIDICĂ	PROIECT NR. 2009-30
ȘEF PROIECT	ARH. ION GIȘCĂ		AMENAJARE DE MARCAJ TURISTIC, REFUGIUL TURISTIC CU SITUAȚIE PUBLICĂ, INFRASTRUCTURĂ AMENAJAREA CĂI TRASEU TEMATICE	FAZĂ: D.T.A.C.
PROIECTAT	PROF. GHEORGE FLĂBĂ	DATA: 07-2010		PLANȘA NR. 1
DESENAT	PROF. GHEORGE FLĂBĂ			

CERNA

PLANȘA VI

MALAIIA
GURA VĂII BUCUREASA



TRASEUL NR. 6

BISTRIȚA - PLAIUL ZĂNOAGA - STÂNA COCORA - MALAIIA



MARCAJ: TRIUNGHI ALBASTRU

SEMNE DE MARCAJ: 80



PANOURI SIMPLE DE INFORMARE TOPONIMICĂ: 1



STĂLPI CU SEMN DE MARCAJ: 0



STĂLPI CU SĂGEȚI INDICATOARE: 5

SĂGEȚI INDICATOARE: SIMPLE: 4
DUBLE: 1

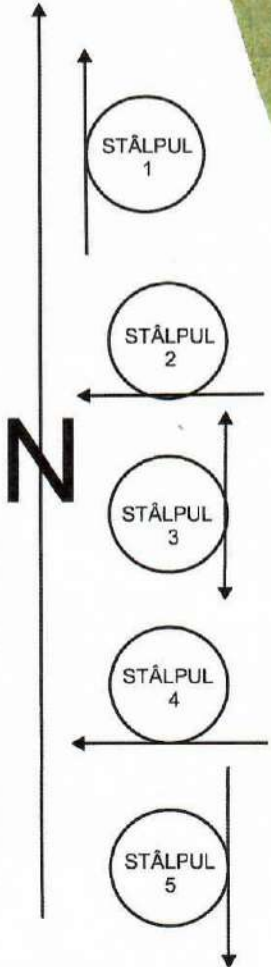
PROIECT:

Amenajarea de marcaje turistice, refugii turistice de utilitate publică, înființarea de trasee tematice, comuna Vaideeni, Județul Vâlcea

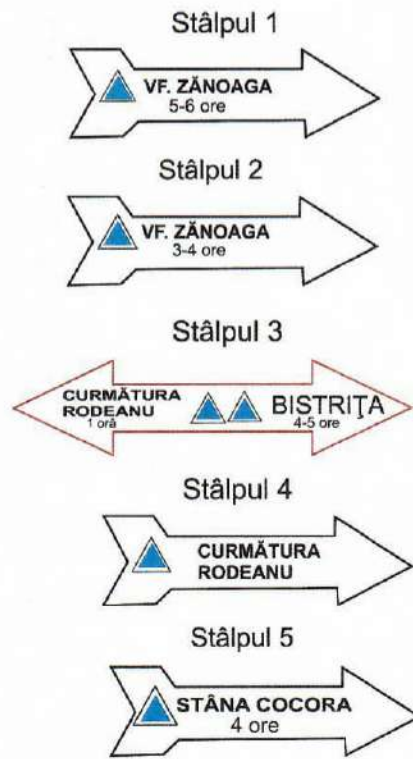
Plan de încadrare în zonă a traseului nr. 6

ELABORATOR:
S.C. AIDOAUTO S.R.L.
Comuna Chiajna, Sat Roșu, Jud. Ilfov
Tel. :0213512467
CUI: 25103680 / 2009
DIRECTOR: Victor Pătrușcă
Șef proiect: Prof.dr. Ploaie Gheorghe

BENEFICIAR:
COMUNA VAIDEENI,
JUDEȚUL VÂLCEA



POZIȚIA SĂGEȚILOR PE STĂLPI
FAȚĂ DE DIRECȚIA NORD



BISTRIȚA

PLANȘA VII



TRASEUL NR. 7 MARIȚA - VALEA MARIȚEI - STÂNA ZĂVIDANU

MARCAJ: PUNCT GALBEN
SEMNE DE MARCAJ: 160

PANOURI SIMPLE DE INFORMARE TOPONIMICĂ: 2

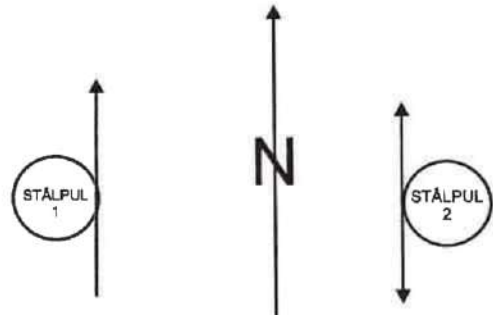
STĂLPI CU SEMN DE MARCAJ: 0

STĂLPI CU SĂGEȚI INDICATOARE: 2
SĂGEȚI INDICATOARE: SIMPLE: 1
DUBLE: 1

Stâlpul 1



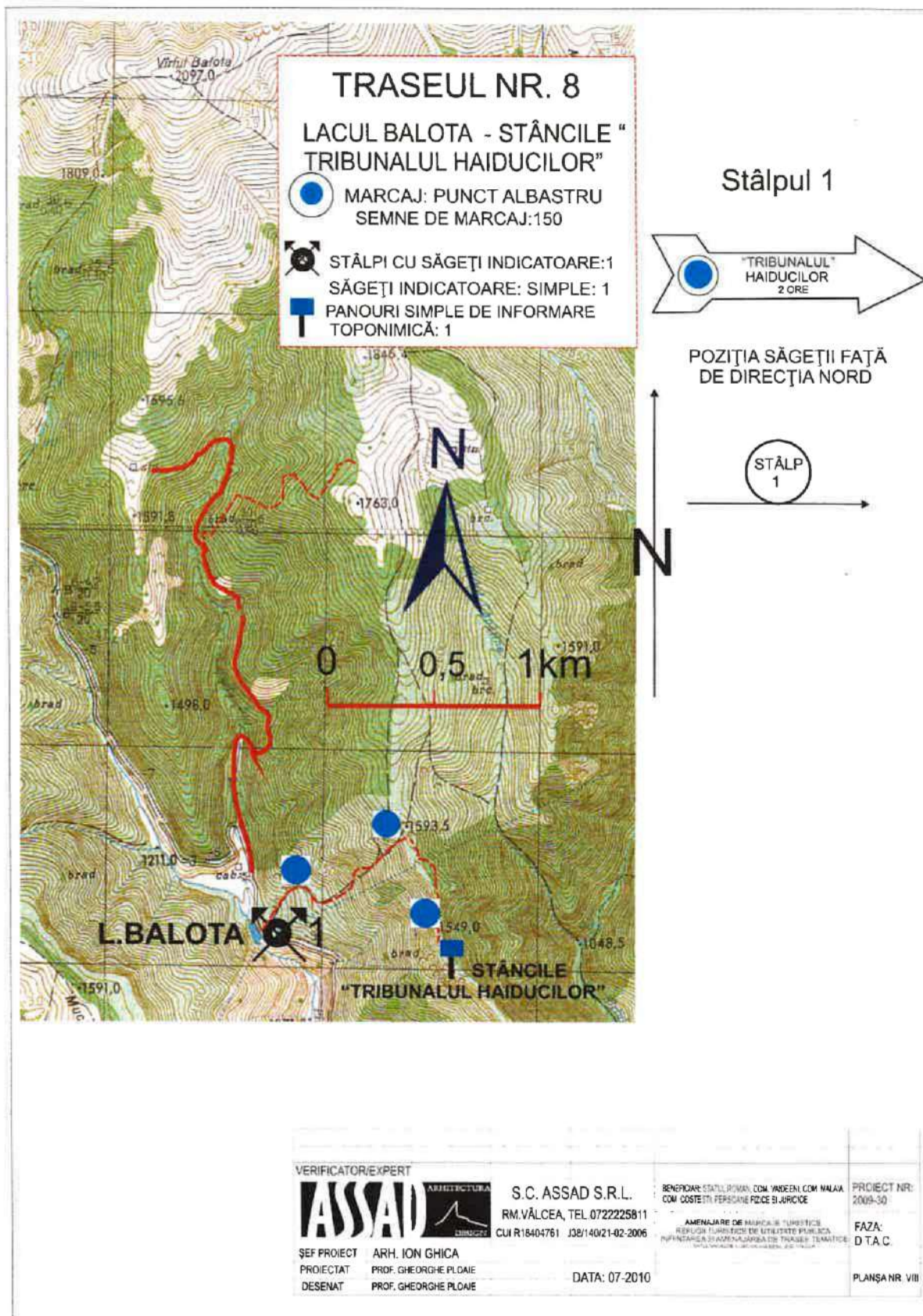
Stâlpul 2



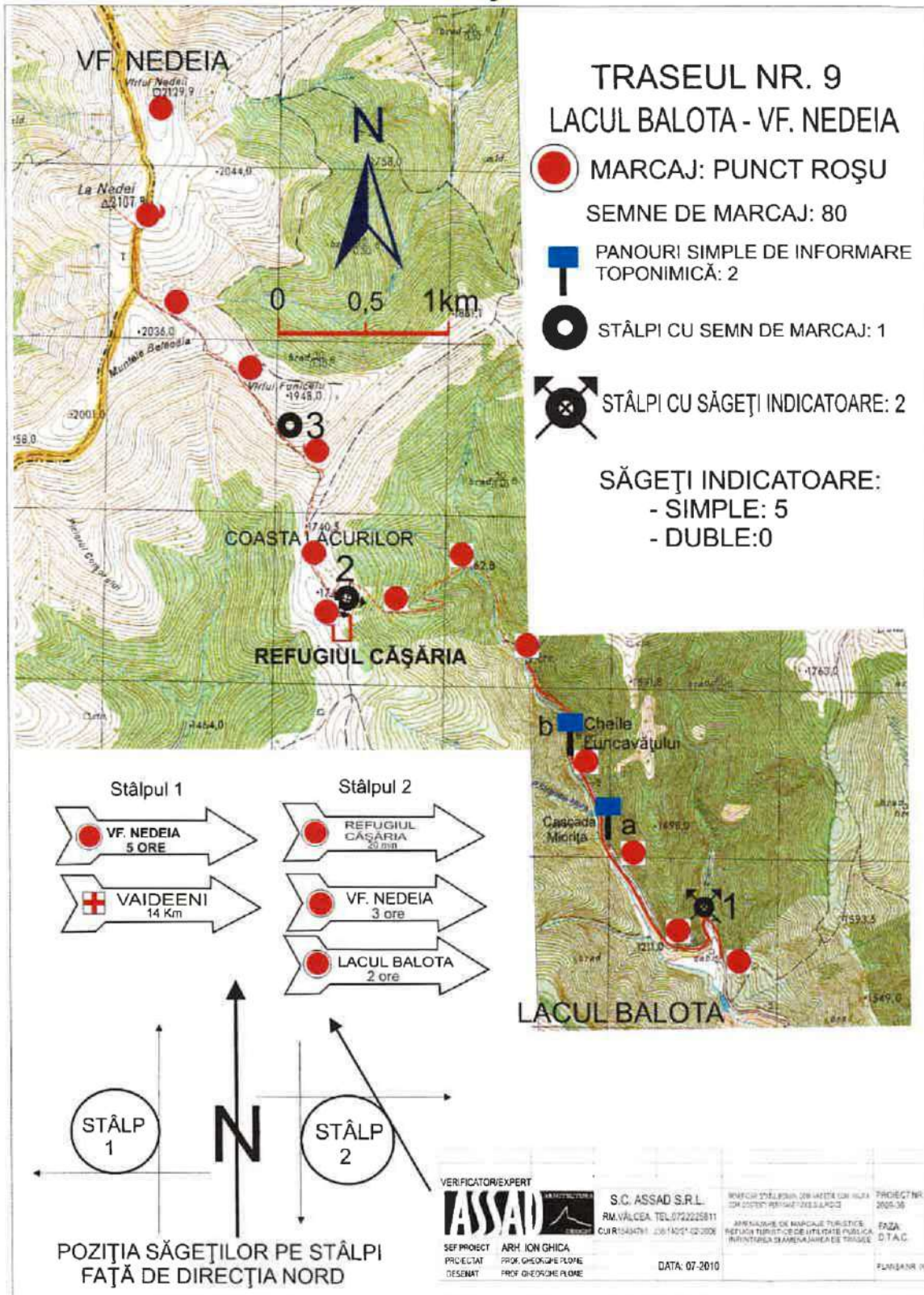
POZIȚIA SĂGEȚILOR PE STĂLPI FAȚĂ DE DIRECȚIA NORD

VERIFICATOR/EXPERT ASSAD SIF. PROIECT PROIECTAT DESENAT	ARH. ICON GHICA PROF. GHEORGHE FLORIE PROF. GHEORGHE FLORIE	S.C. ASSAD S.R.L. RM. VÂLCEA, TEL. 0722225811 CUI: RM04781 23874921-02-2006	BENEFICIAR: COMUNA VALEA CĂMĂCĂI COM. LOCALITATE: PENDELEȘI, JUDEȚ. VÂLCEA AMPLASARE DE BANCALĂ TURISTICĂ REPLAZH TURISTIC DE UTILITATE PUBLICĂ ÎNFERIARIA ȘI ASIGURAREA DE TRASEE	PROIECT NR. 2009-10 FAZĂ: D.T.A.C. PLANȘA NR. VII
-DATA: 07-2010				

PLANȘA VIII

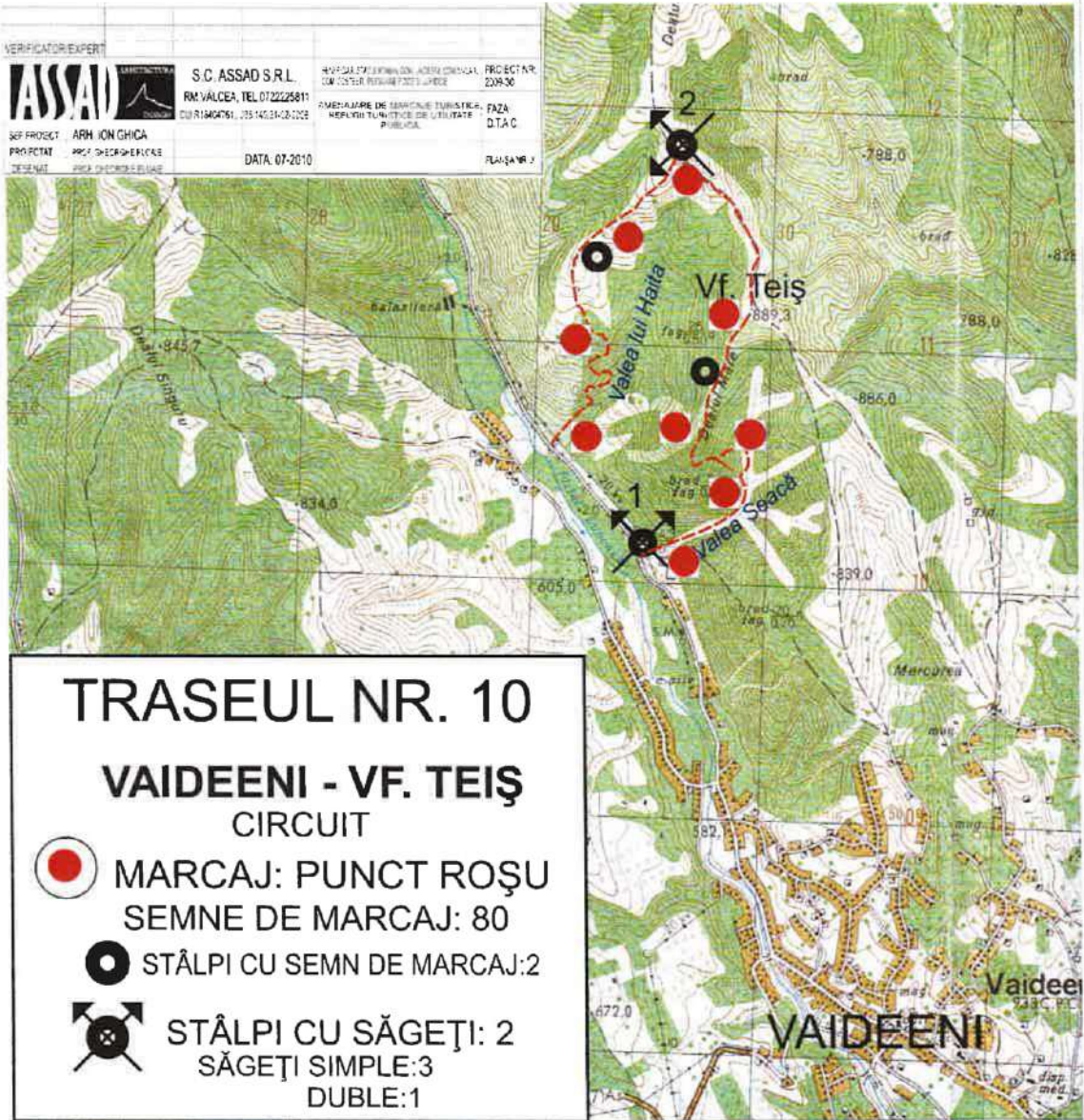


PLANȘA IX



PLANȘA X


VERIFICATOR/EXPERT			
ASSAD	S.C. ASSAD S.R.L.	REPUBLICA ROMÂNIA, JUDEȚUL BACĂU, PROIECTANT	2009-30
	RM. VÂLCEA, TEL. 0722225811	COM. CÂȘTEL PĂRĂȘI, JUDEȚUL BACĂU	
SEF PROIECT	ARH. ION GHICA	IMEDIATARE DE TERENURI TURISTICE, REZERVĂ TURISTICĂ DE UTILITATE PUBLICĂ	FAZA D.T.A.C.
PROIECTAT	ARH. DIMITRIE BUCUR		
DESEINAT	ARH. DIMITRIE BUCUR	DATA: 07-2010	PLANȘA NR. 1



TRASEUL NR. 10

VAIDEENI - VF. TEIȘ

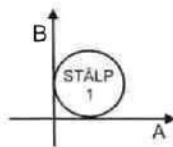
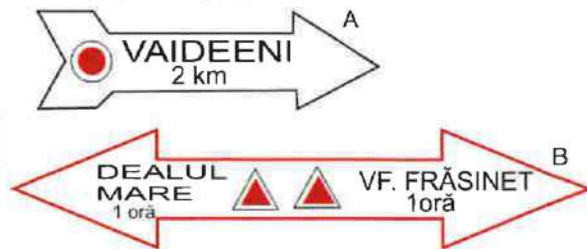
CIRCUIT

-  MARCAJ: PUNCT ROȘU
SEMNE DE MARCAJ: 80
-  STÂLPI CU SEMN DE MARCAJ: 2
-  STÂLPI CU SĂGEȚI: 2
SĂGEȚI SIMPLE: 3
DUBLE: 1

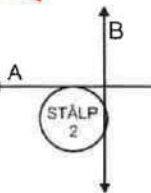
STÂLPUL 1



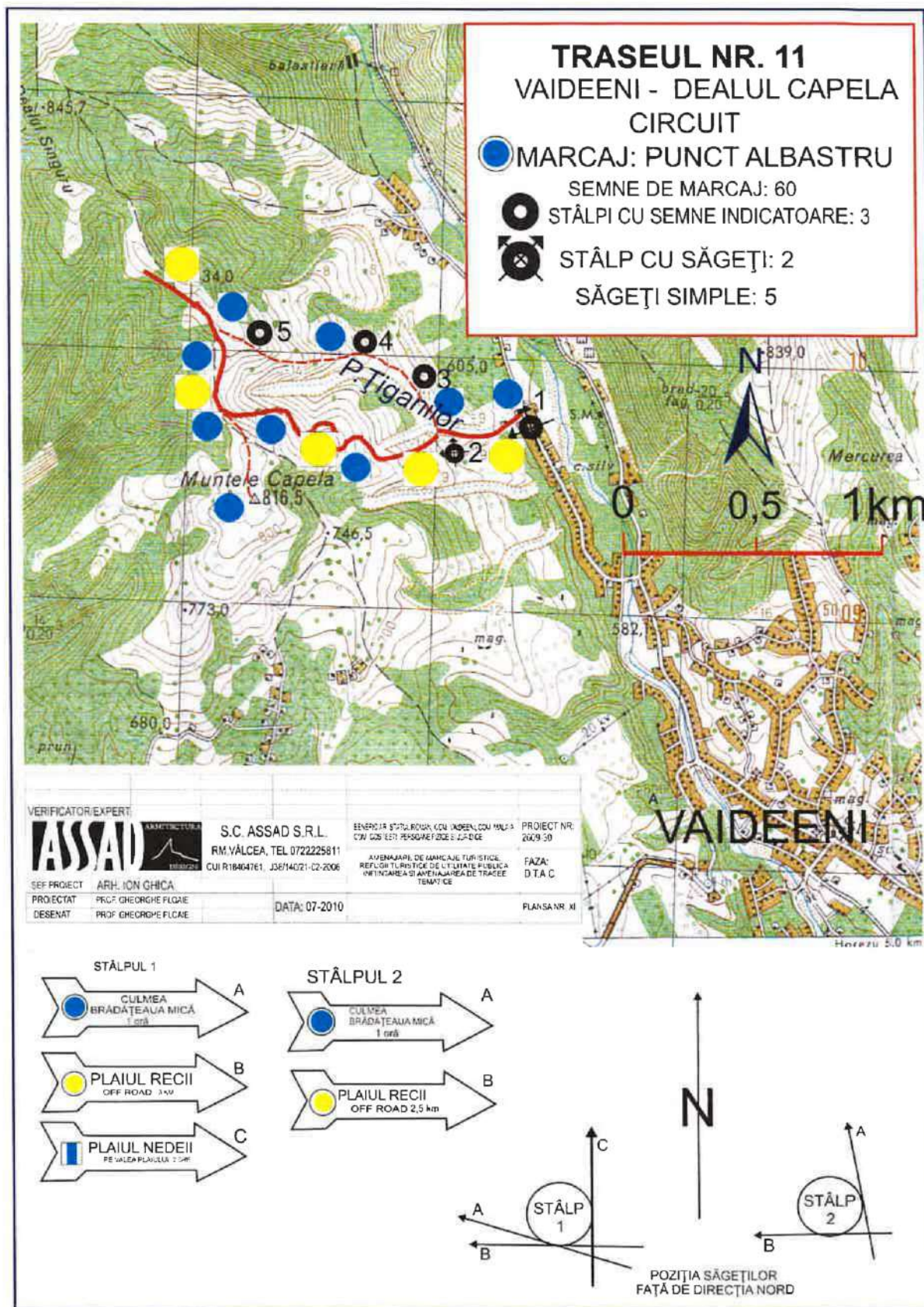
STÂLPUL 2



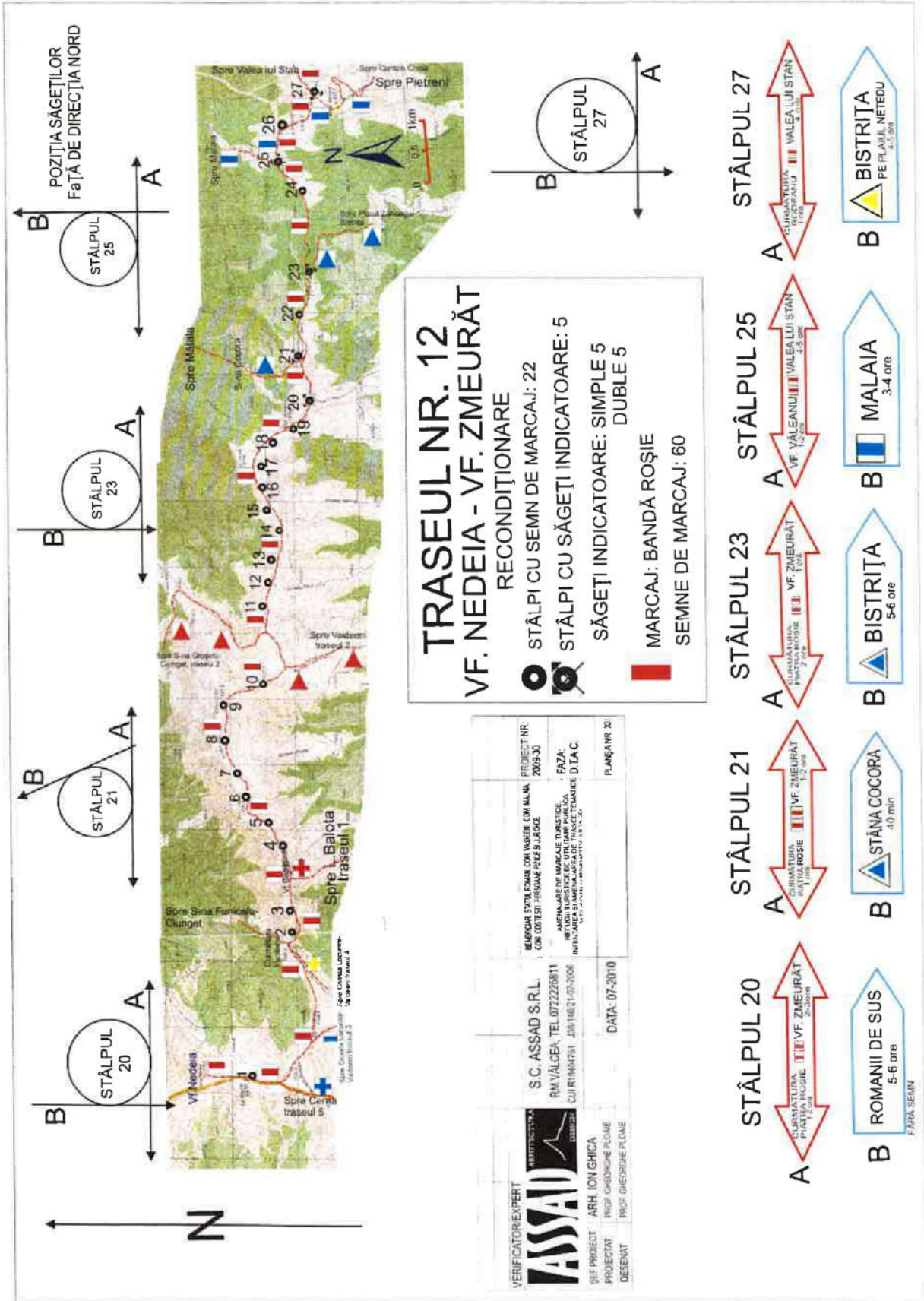
POZIȚIA SĂGEȚILOR
FAȚĂ DE DIRECȚIA NORD



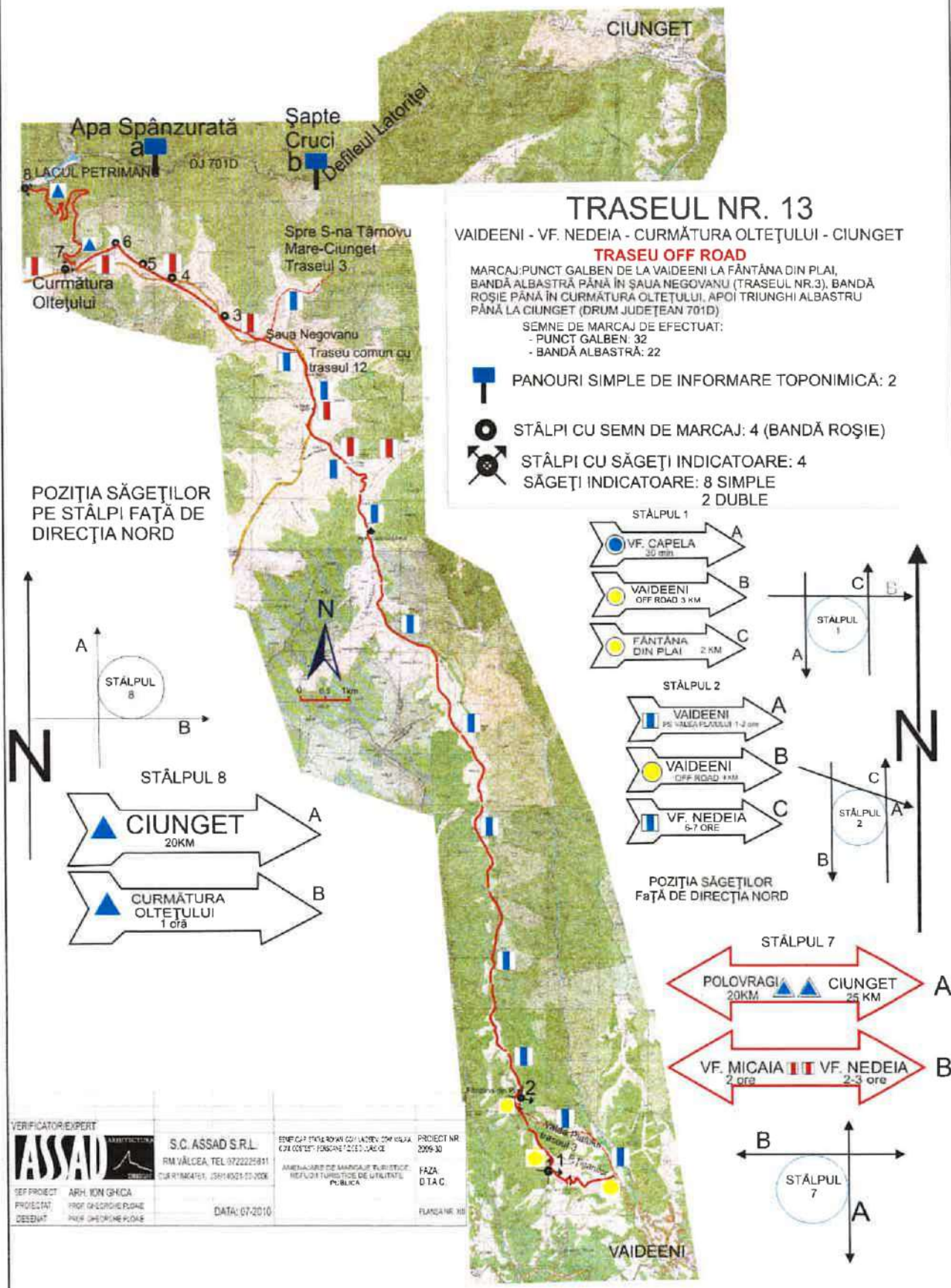
PLANȘA XI



PLANȘA XII



PLANȘA XIII



TRASEUL NR. 13

VAIDEENI - VF. NEDEIA - CURMĂTURA OLTEȚULUI - CIUNGET

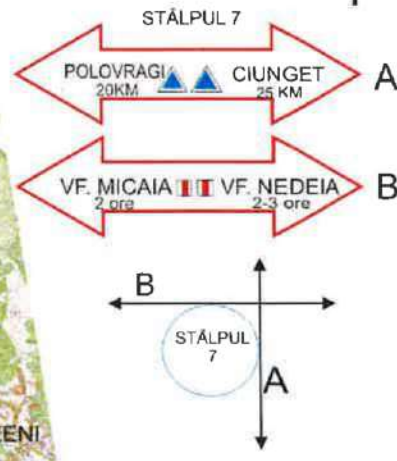
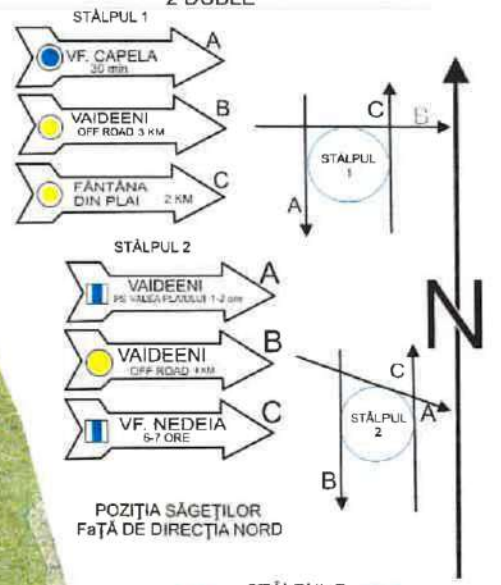
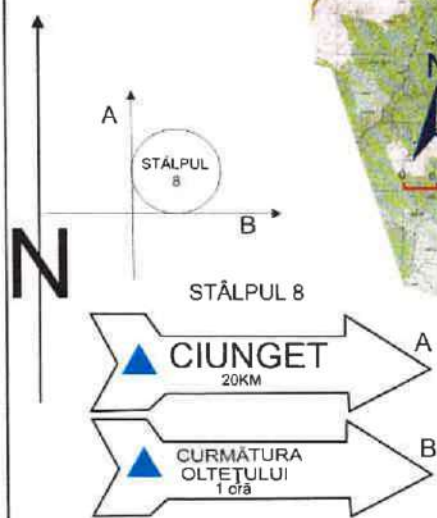
TRASEU OFF ROAD

MARCAJ: PUNCT GALBEN DE LA VAIDEENI LA FĂNTÂNA DIN PLAI, BANDĂ ALBASTRĂ PÂNĂ ÎN ȘAUA NEGOVANU (TRASEUL NR. 3), BANDĂ ROȘIE PÂNĂ ÎN CURMĂTURA OLTEȚULUI, APOI TRIUNGHURI ALBASTRU PÂNĂ LA CIUNGET (DRUM JUDEȚEAN 701D)

SEMNE DE MARCAJ DE EFECTUAT:
 - PUNCT GALBEN: 32
 - BANDĂ ALBASTRĂ: 22

- PANOURI SIMPLE DE INFORMARE TOPONIMICĂ: 2
- STĂLPI CU SEMN DE MARCAJ: 4 (BANDĂ ROȘIE)
- STĂLPI CU SĂGEȚI INDICATOARE: 4
 SĂGEȚI INDICATOARE: 8 SIMPLE
 2 DUBLE

POZIȚIA SĂGEȚILOR PE STĂLPI FAȚĂ DE DIRECȚIA NORD



VERIFICATOR/EXPERT ASSAD	S.C. ASSAD S.R.L. RM VÂLCEA, TEL. 0722225981 CUI: R17MCAF15, JSR14021-00-0006	ENEFICIAI: STAN BOVAN, COL. AUREN, DIM. NICOLA, C. N. COSTEȘ, FERGAN, P. CIOBÎRNICU	PROIECT NR. 2009-30 FAZĂ D.T.A.C. PLANȘA NR. XIII
SEF PROIECT: ARH. ION GHICA	PROIECTANT: PROF. GHEORGHE POPAȘ	DEZINAT: PROF. GHEORGHE POPAȘ	DATA: 07-2010

PLANȘA XIV

